














ZESTAWIENIE ZNAKÓW

L.P.	NAZWA ZNAKU	KILOMETRAŻ	ILOŚĆ	UWAGI
A. Znaki ostrzegawcze				
1	 A-1		1	
2	 A-2		1	
3	 A-4		2	
4	 A-6b		2	
5	 A-6c		3	
6	 A-7		9	
7	 A-9		1	
B. Znaki zakazu				
1	 B-2		1	
2	 B-20		1	
3	 B-33		2	
D. Znaki informacyjne				
1	 D-1		13	
2	 D-3		1	
3	 D-15		8	

4	 D-18		2	
5	 D-42		6	
6	 D-43		6	
E. Znaki kierunku i miejscowości				
1	 E-4		1	
2	 E-17a		2	
3	 E-18a		2	
4	 E-17a		1	
5	 E-18a		1	
6	 E-17a		1	
7	 E-18a		1	
8	 E-17a		1	
9	 E-18a		1	
G. Znaki dodatkowe przed przejazdami kolejowymi				
1	 G-1f		1	
T. Tabliczki do znaków				
1	 T-2		2	
2	 T-6b		2	
RAZEM			75	